

ALCALDÍA DE  
**SANTIAGO DE CALI**  
UNIDAD ADMINISTRATIVA ESPECIAL  
DE SERVICIOS PÚBLICOS MUNICIPALES

Contenido:

ESQUEMA DE LOCALIZACIÓN  
DE ÁREAS FORESTALES PROTECTORAS  
Tanque La Sirena  
Corregimiento La Buitrera

Fuente:

Unidad Administrativa Especial  
de Servicios Públicos  
UAESP

Escala:

1:2.000

Escala Gráfica

0 20 40 80 120 160 m.

Mapa:

1 / 1

Fecha:

26/03/2024


Archivo:

LA SIRENA AFP.mxd

Información de referencia:

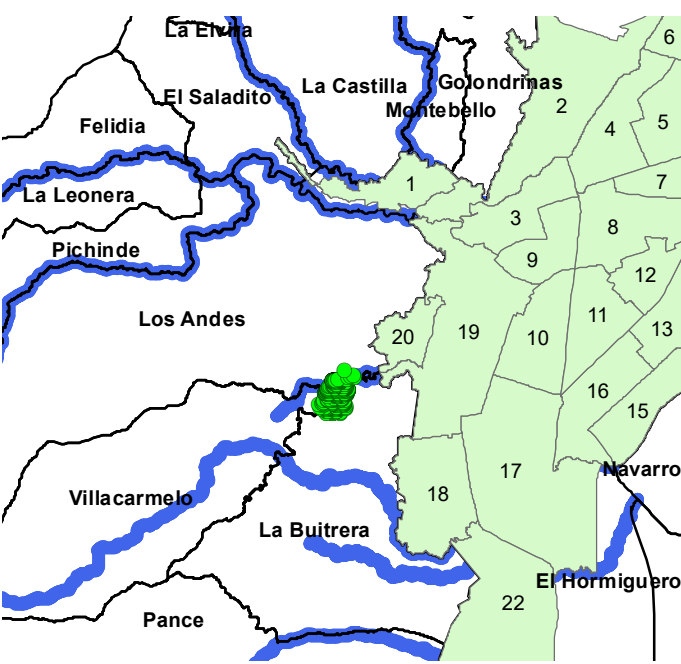
Información de Referencia  
Sistema de coordenadas  
cartesianas Magna Sirgas Cali  
Proyección: Transversa de Mercator  
Datum: MAGNA  
Falso Este: 1.061.900,1800  
Falso Norte: 872.364,6300  
Longitud del Centro: -76,5206  
Latitud del Centro: 3,4419  
Plano de proyección: 1.000  
Unidades: Metros

Soporte:

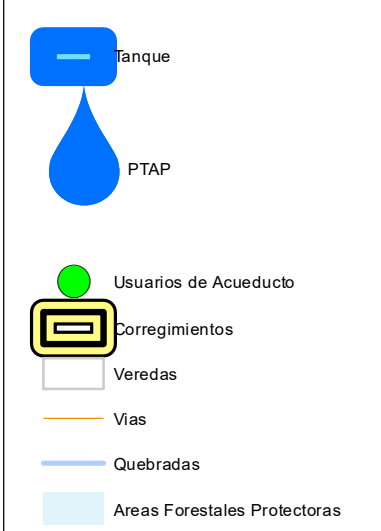


INFRAESTRUCTURA  
DE DATOS ESPACIALES  
SANTIAGO DE CALI

Mapa de referencia



Convenciones



Tanque  
PTAP  
Usuarios de Acueducto  
Corregimientos  
Vedas  
Vías  
Quebradas  
Áreas Forestales Protectoras

Nombre	Norte	Este
Tanque La Sirena	868037	1055395

Nombre	Norte	Este
Tanque La Sirena	868037	1055395